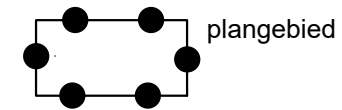


LEGENDA

PLANGEBIED



plangebied

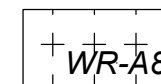
BESTEMMINGEN



Tuin



Wonen

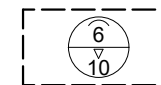


Waarde - Archeologie 8

AANDUIDINGEN

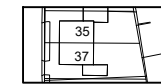


bouwvlak



maximum goothoogte (m), maximum bouwhoogte (m)

VERKLARING



BGT- en kadastrale gegevens

bestemmingsplan Alblasserdam, Pijlstoep 31

schaal : 1 : 1000
 formaat : A3
 projectnummer : 180191
 bladnummer : 1
 aantal bladen : 1
 identificatiecode : NL.IMRO.0482.pijlstoep31112-on02

datum : 11-02-2021
 datum ondergrond : 13-11-2018
 voorontwerp : -
 ontwerp : 11-02-2021
 vaststelling : -

gemeente **Alblasserdam**

